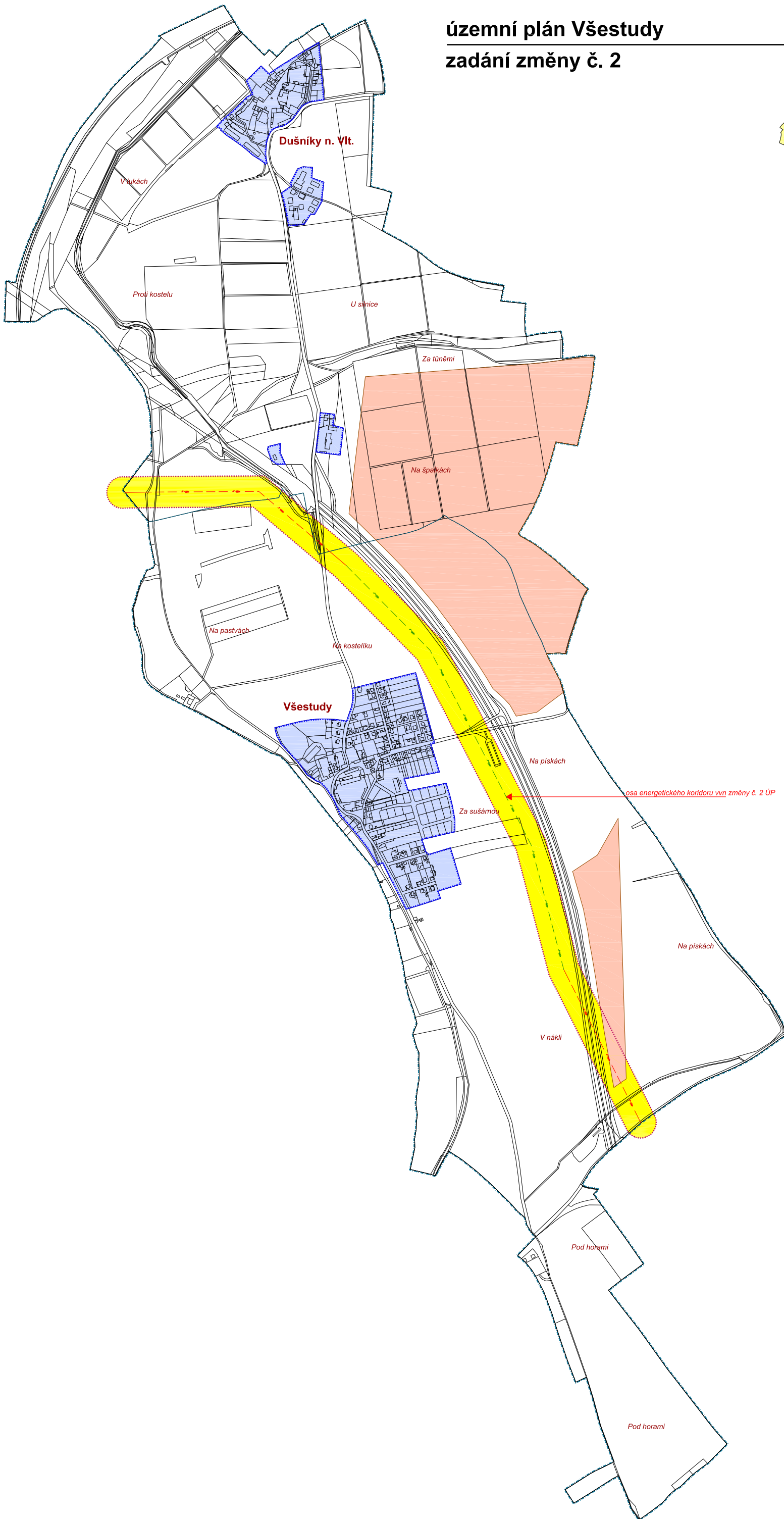
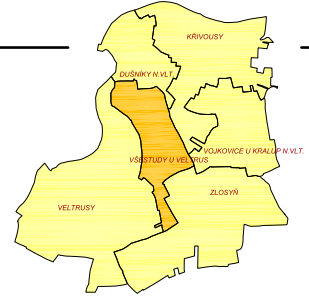


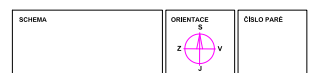
# územní plán Všeštiny

## zadání změny č. 2



### LEGENDA

STAV	NÁVRH	LEGENDA
		HRANICE ŘEŠENÉHO ÚZEMÍ
		HRANICE KATASTRŮ
		ZASTAVĚNÉ ÚZEMÍ K 1.4.2012
		VYMEZENÁ PLOCHA TĚŽBY ŠTĚRKOPRŮKU DLE ZMĚNY Č. 1 ÚP VŠEŠTINY
		ŘEŠENÉ ÚZEMÍ ZMĚNOU Č. 2
		POSLEPNÍ PŘENOSOVÉ KAPACITY VVN VE STÁVAJÍCÍ TRASE
		POSLEPNÍ PŘENOSOVÉ KAPACITY VVN V NOVÉ TRASE DLE ZMĚNY Č. 2



SCHEMA ORIENTACE ČÍSLO PÁRE  
 RAŠTRNO

ING. ARCH. LADESLAV KOMRŠKA ARCHITEKTURNÍ ATELIER  
 PRAHA 4, MLADĚNOVÁ 3234

NÁZEV ZAKÁZKY: ZMĚNA Č. 2 ÚZEMNÍHO PLÁNU VŠEŠTINY  
 MÍSTO ZAKÁZKY: VŠEŠTINY, STŘEDOCESKÝ KRAJ  
 PORUČOVATEL: OBEC VŠEŠTINY

ZAKLČ.: 3302/2012  
 STUPEŇ: ZADÁNÍ ZMĚNY Č. 2 ÚZEMNÍHO PLÁNU  
 DATUM: DUBĚN 2013  
 MĚŘITKO: 1: 5000

NÁZEV VÝKRESU: ČÍSLO VÝKRESU:  
**VÝKRES ZÁMĚRŮ**