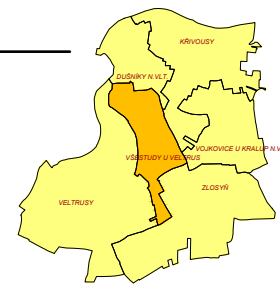


územní plán Všetud změna č. 3



Z3/1 změna z VD na SV

vypuštění koridoru VVN (realizováno)

Z3/10 grafické značení komunikace nahrazeno plochou veřejných prostranství

Z3/5 grafické značení komunikace nahrazeno plochou veřejných prostranství

Z3/6 spojení Z03 a Z04 s vypuštěním vnitřní kresby komunikace

Z3/11 vypuštění návrhového IP 09

Z3/7 upravená velikost a tvar plochy Z09

Z3/2 změna z VD na SV

Z3/3 vypuštění návrhové komunikace - zakres BV podle skutečnosti

Z3/4 veřejný prostor nahrazen plochou zeleně na veřejném prostoru

Z3/12 upravená velikost a tvar plochy ZV03








Z3/8 plocha Z08 zvětšena na úkor zakresu komunikace

Z3/13 aktualizace plochy ZV04

Z3/9 grafické značení komunikace nahrazeno plochou veřejných prostranství

LEGENDA

ZMĚNA
Č. 3

-  ZASTAVĚNÉ ÚZEMÍ K 1.12.2018
-  ZASTAVITELNÁ PLOCHA
-  ZELENĚ / ROZVOJ
-  ZELENĚ NA VEŘEJNÝCH PROSTRANSTVÍCH VYSOKÁ
-  BYDLENÍ / V RODINNÝCH DOMECH / VENKOVSKÉ
-  SMÍŠENÉ OBYTNÉ / VENKOVSKÉ
-  VYPUŠTĚNÍ KORIDORU VEDENÍ 400 kV TR VÝŠKOV - TR ČECHY STŘED

Záznam o účinnosti územně plánovací dokumentace

Název dokumentace:
Změna č. 3 územního plánu Všetud

Správní orgán, který územně plánovací dokumentaci vydal:
Zastupitelstvo obce Všetud

Číslo jednání: 1/2019
Datum účinnosti: 1/2019

Správně úřední osoba pořizovatel:
Ing. Renata PENGLEROVÁ
územně plánovací úřad
číslo úřadu: 027/2019/02 územ.
SD-021/08/19

podpis a otisk úředního razítka

SCHEMA ORIENTACE ČÍSLO PANEĚ

RAZÍTKO

ING. ARCH. LADISLAV TOMŠKA ARCHITEKTONICKÝ ATELIER PRAHA 4, MLADENOVÁ 3234

NÁZEV ZAKÁZKY: Změna č. 3 územního plánu Všetud
MÍSTO ZAKÁZKY: Všetud, Středočeský kraj
POŘIZOVATEL: OBEC VŠETUD

ZAK. Č.: 3382013
STUPEŇ: ZMĚNA Č. 3 A VÝDAK
DATUM: BRZDEN 2019
MĚŘÍTKO: 1:500

NÁZEV VÝKRESU: ČÍSLO VÝKRESU: 1b

HLAVNÍ VÝKRES ZMĚNY Č. 3 ÚP VŠETUD